













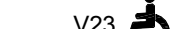

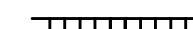
NOTE:

Alle ubenævnte mål og koter er i meter.
Koordinater er i DkTM3 og koter er i DVR90.

Eksisterende forhold er vist nedtonet og med tynd streg.

Brolægning i kørebanearealer :
Brossten og chaussésten sættes i beton.
Fliser lægges i grusbeton.

SIGNATURER:

-  Kantsten, granit
-  Kørebane, nyt slidlag
-  Kørebane, ny vejkasse
-  Fortovsfliser
-  Kørebane fliser
-  Brosten
-  Chaussésten
-  Ledelinje
-  Taktifliser
-  Skilt, lav stander
-  Skilt, høj stander
-  Ny afmærkning
-  V23  Handicap symbol
-  Eksist. cykelstatier genplaceres

| | | | | | |
|---|------------|------|------|----|--------------------------------|
| B | 2016-01-10 | KITS | CHSK | JD | Ændringer iht. bygherre ønsker |
|---|------------|------|------|----|--------------------------------|

| Rev. | Dato | Konst./Tegn. | Kontrol. | Godk. |
|------|------------|--------------|----------|-------|
| | 2015-11-xx | JD/KITS | xxx | JD |

Projektnr. 1100019664 Mål 1:250

Hvidovre Kommune
Amarken Station

Dipositionsforslag
Vejplan - Stationsforplads



Hannemanns Allé 53
DK-2300 København S
Tlf. +45 51 61 10 00
Fax +45 51 61 10 01
www.ramboll.dk

Tegning nr. Rev.

D-TV-AAS-0001 B