










Målforhold 1:9000
 Dato 20-02-2015
 Udskrevet af Henrik Nielsen

- Signaturforklaring**
-  Kommunegrænse
 -  Boligområde (11)
 -  Blandet bolig og erhverv (21)
 -  Erhvervsområde (31)
 -  Centerområde (41)
 -  Rekreativt område (51)
 -  Område til offentlige formål (71)
 -  Tekniske anlæg (81)
 -  andet

0 300 m 600 m